




**PASTABOS:**

1. Artimiausia gyvenamoji sodyba yra apie 275 m į rytus nutolusi nuo planuojamos didinti vėjo jėgainės. Kitos sodybos nutolę apie 525 m - 780 m.
2. Teritoriją daugiausia supa žemės ūkio teritorijos. Artimiausios sodybos aplink vėjo jėgainę išsidėstę lanku šiaurės - rytų - pietų pusėse. Kompoziciškai vėjo jėgainė nekliaudo gyvenamosioms sodyboms ir kitiems netoliese esantiems pastatams, nes yra labiau nutolusi nuo pagrindinių kelių.
3. Planuojama didinti vėjo jėgainę funkciškai yra geroje vietoje, nes šalia yra jau išsivysčiusi esama vėjo jėgainių infrastruktūra. Į pietus nuo planuojamos teritorijos yra trys vėjo jėgainės - sklype unik. Nr. 4400-2063-4515 (nutolusi apie 290 m), sklype unik. Nr. 4400-2063-4326 (nutolusi apie 430 m), sklype unik. Nr. 4400-0625-8582 (nutolusi apie 500 m).

**SUTARTINIAI ŽENKLAI**

-  - PLANUOJAMA TERITORIJA
-  - GYVENAMOSIOS SODYBOS
-  - VĖJO JĖGAINĖS

Edvino Pūko individualios veiklos Nr.1009572 atstovė Agnė Pūkienė Latvių g. 5A, Kaunas el.p.: agne.pukiene@gmail.com tel.: 865062197					Pavadinimas: <b>Žemės sklypo Baksčių k., Mosėdžio sen., Skuodo rajone, DETALIOJO PLANO KOREGAVIMO PROJEKTAS</b>				
Atestato Nr.	Pareigos	V., Pavardė	Data		Adresas: Baksčių k. 14, Mosėdžio sen., Skuodo r. sav.				
A 1949	PV	A. Povilaitienė	2022.06		Brėžinys: ATSTUMŲ IKI GYVENAMŲJŲ SODYBŲ IR VĖJO JĖGAINIŲ SCHEMA				
A 1949	PDV	A. Povilaitienė	2022.06		Žymuo: 2020-11-06-DPK-04				
Architektė A. Pūkienė 2022.06					Organizatorius: Skuodo rajono savivaldybės administracija				
Iniciatorius: UAB "M&T Energy"					Dalis: DPK				
					Etapas: DP				
					Mastelis: -				
					Lapas: 1				
					Lapų: 1				